Este mapa fue elaborado por la Conabio utilizando imágenes de la superficie terrestre captadas por el satélite LANDSAT 7, que gira alrededor de la Tierra

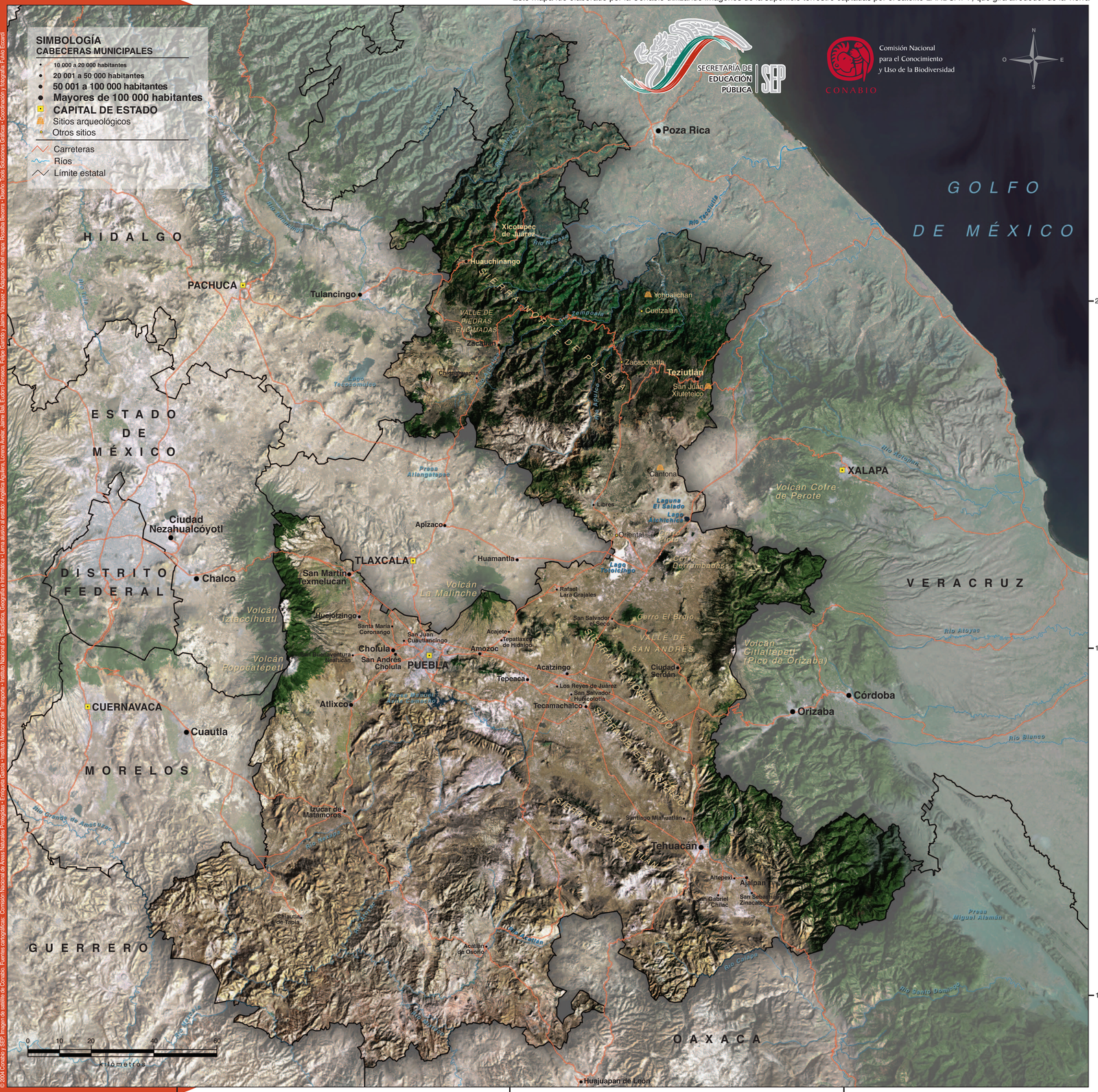

© 2004 Conabio y SEP. Imagen de satélite de Conabio. Fuentes cartográficas: Comisión Nacional de Áreas Naturales Protegidas • Enriqueta García • Instituto Mexicano del Transporte • Instituto Nacional de Estadística, Geografía e Informática • Lema alvarez al estudio: Angélica Aguilera, Lorena Avelar, Jaime Bali, Eudoro Fonseca, Felipe Garrido y Jaime Vázquez • Adaptación del mapa: Rosalba Becerra • Diseño, Todo Soluciones Gráficas • Coordinación y fotografía: Fulvio Eccardi

Goza tu estado

La fuerza de México está en sus estados, en sus municipios, en sus comunidades.
La fuerza de México está en ti.

Vicente Fox Quesada

Puebla

Mosaico enjoyado

Superficie:	**34 155 km²**
Población:	**5 076 686 hab. (2000)**
Hombres:	**2 448 801**
Mujeres:	**2 627 885**
Capital:	**Heróica Puebla de Zaragoza**

Clima

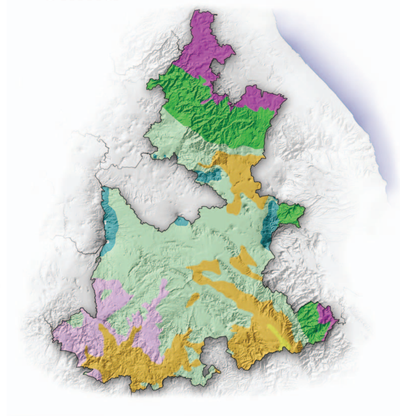

Vegetación y áreas naturales protegidas

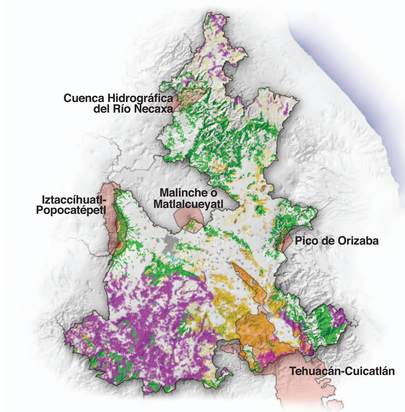

- Cálido húmedo
- Cálido subhúmedo
- Semiseco
- Muy seco
- Templado húmedo
- Templado subhúmedo
- Templado semifrío
- Muy frío
- Áreas agrícolas
- Áreas sin vegetación
- Bosques
- Cuerpos de agua
- Zonas urbanas
- Matorrales
- Otros tipos de vegetación
- Pastizales
- Selvas
- Áreas naturales protegidas

Mapache. *Siempre vive cerca del agua y es omnívoro: come insectos, aves, cangrejos, ranas y frutos.*

Desierto de Tehuacán-Cuicatlán. *Esta Reserva de la Biosfera tiene más de 2 700 especies de plantas, y muchas de ellas son endémicas, es decir sólo viven aquí.*

Loro cariamarillo. *De pico fuerte y ganchudo, se distingue de otros loros por tener las mejillas amarillas.*